



MAGISTRÁT MĚSTA KARVINÉ

Odbor stavební a životního prostředí
stavební úřad

VÁŠ DOPIS ZN.:

ZE DNE:

ČÍSLO JEDNACÍ:

SPISOVÁ ZNAČKA:

VYŘIZUJE:

TEL.:

E-MAIL:

SMK/062644/2023

SMK/135002/2022/OSŽP/Sz

Bc. Gabriela Szabová, DiS.

+420 596 387 255

epodatelna@karvina.cz

LISTŮ/PŘÍLOH:

DATUM:

4/5

03.05.2023

statutární město Karviná

Fryštátská 72/1

733 01 Karviná-Fryštát

které zastupuje společnost

KARASKO CZ s.r.o.

U Hrubků 251/119

709 00 Ostrava-Nová Ves

ROZHODNUTÍ

Toto rozhodnutí nabylo právní moci 17
dnem 23.5.2023
Magistrát města Karviné
23.5.2023

Výroková část:

Magistrát města Karviné, Odbor stavební a životního prostředí, jako stavební úřad příslušný podle § 13 odst. 1 písm. c) a § 94j odst. 1 zákona č. 183/2006 Sb., o územním plánování a stavebním řádu, ve znění pozdějších předpisů (dále jen „stavební zákon“), ve společném územním a stavebním řízení, v souladu s ust. § 94j stavebního zákona, přezkoumal žádost o vydání společného povolení, kterou dne 18.10.2022 podalo statutární město Karviná, IČO 002 97 534, Fryštátská 72/1, 733 01 Karviná-Fryštát, které zastupuje společnost KARASKO CZ s.r.o., IČO 278 54 141, U Hrubků 251/119, 709 00 Ostrava-Nová Ves (dále jen „stavebník“), a na základě posouzení žádosti podle § 94o stavebního zákona vydává s použitím ustanovení § 94p odst. 1 stavebního zákona a ust. § 13a vyhl. č. 503/2006 Sb., o podrobnější úpravě územního rozhodování, územního opatření a stavebního řádu, ve znění pozdějších předpisů

s p o l e č n é p o v o l e n í,

na změnu stavby občanského vybavení (základní umělecká škola) č.p. 2468, ul. Čajkovského č.o. 2b, Karviná-Mizerov, která je součástí pozemku parc. č. 1624/211 v kat. území Karviná-město, stavbu rampy pro bezbariérový přístup a stavbu zpevněné manipulační plochy (v projektové dokumentaci označena jako chodník) na pozemku parc. č. 1624/210 v kat. území Karviná-město (dále jen „záměr“).

Druh, účel záměru a popis jeho prostorového řešení:

Změna stavby občanského vybavení spočívá v provedení stavebních úprav. Stavební úpravy spočívají v provedení zateplení obvodové konstrukce systémem ETICS kategorie A s finální úpravou z probarvené silikonové omítky v kombinaci barev dle vzorníku SILDECOR – modrá S 6026, světlá modrá S 6022, oranžová S 2088, světlá oranžová S 2082 a světlá šedá S 8064. Dva okenní otvory v 1. podzemním podlaží stavby (západní strana) budou zazděny.

MMKASS12705832



jednoznačný identifikátor dokumentu

■ STATUTÁRNÍ MĚSTO KARVINÁ ■ Magistrát města Karviné | Adresa sídla: Fryštátská 72/1, 733 24 Karviná-Fryštát
Adresa pro osobní kontakt: | IČO: 00297534 | DIČ: CZ00297534
Telefon: 596 387 111 | E-mail: epodatelna@karvina.cz | Datová schránka: es5bv8q | Web: www.karvina.cz

Stavba bezbariérové rampy bude provedena u jižní strany stavby o půdorysných rozměrech 16,05 x 1,5 m (s mezipodestou a sklonem 6,25%). Rampa bude ocelové konstrukce na železobetonových patkách s podlahou z pororoštů a zábradlím z ocelových trubek.

Stavba zpevněné manipulační plochy bude provedena délky 20,8 m a šířky 1,5 m, s povrchem ze zámkové dlažby (tl. 60 mm) a bude sloužit pro přístup k bezbariérové rampě.

Katastrální území, parcelní čísla a druh pozemků podle katastru nemovitostí, na nichž se záměr umísťuje a povoluje

Katastrální území Karviná-město, pozemky parc. č. 1624/211 (zastavěná plocha a nádvoří), 1624/210 (ostatní plocha).

Umístění záměru na pozemcích:

Záměr bude umístěn na pozemcích parc. č. 1624/211 a 1624/210 v katastrálním území Karviná-město, v souladu s výkresem č. C.03 pod názvem „Koordinační situační výkres“ v měřítku 1:300 zpracovaným na podkladu katastrální mapy, se zakreslením stavebních pozemků, požadovaným umístěním záměru a s vyznačením vzdáleností od hranic pozemků, který je nedílnou součástí tohoto rozhodnutí.

Vymezení území dotčeného vlivem záměru:

Území dotčené vlivem záměru je vymezeno pozemky parc. č. 1624/211 a 1624/210 v katastrálním území Karviná-město, v obci Karviná, části města Mizerov, na kterých bude záměr proveden a sousedním pozemkem parc. č. 1624/213 v katastrálním území Karviná-město, neboť tento bude dotčen vlivem záměru v důsledku jeho realizace (příjezdová komunikace).

Stanovení podmínek pro provedení záměru:

1. Záměr bude proveden podle projektové dokumentace ověřené ve společném územním a stavebním řízení, která je přílohou tohoto rozhodnutí pro stavebníka po nabytí právní moci. Žádné změny nesmí být provedeny bez předchozího rozhodnutí stavebního úřadu.
2. Stavebník písemně oznámí stavebnímu úřadu předem termín zahájení záměru a název a sídlo stavebního podnikatele, který jej bude provádět.
3. Při provádění stavebních prací je nutno dodržovat předpisy týkající se bezpečnosti práce a technických zařízení, zejména nařízení vlády č. 591/2006 Sb., o bližších minimálních požadavcích na bezpečnost a ochranu zdraví při práci na staveništích, ve znění nařízení vlády č. 136/2016 Sb.
4. Stavebník při provádění záměru zajistí splnění podmínek společnosti CETIN a.s., uvedených ve vyjádření ze dne 26.09.2022 pod čj. 782489/22, které je přílohou tohoto rozhodnutí.
5. Stavebník při provádění záměru zajistí splnění podmínek společnosti Severomoravské vodovody a kanalizace Ostrava a.s., uvedených stanovisku ze dne 13.03.2023 pod zn. 9773/V005403/2023/PO, které je přílohou tohoto rozhodnutí.
6. Stavebník při provádění záměru zajistí splnění podmínek společnosti GasNet Služby, s.r.o., uvedených ve stanovisku ze dne 11.10.2022 pod zn. 5002693428, které je přílohou tohoto rozhodnutí.
7. Stavebník při provádění záměru zajistí splnění podmínek společnosti Vodafone Czech Republic a.s., uvedených ve vyjádření ze dne 27.01.2023 pod zn. 230125-2039511515, které je přílohou tohoto rozhodnutí.
8. Stavebník při provádění záměru zajistí splnění podmínek orgánu ochrany přírody a krajiny Magistrátu města Karviné, Odboru stavebního a životního prostředí, uvedené v koordinovaném závazném stanovisku ze dne 27.09.2022 pod sp. zn. SMK/115503/2022/OSŽP/Ku:
 - a) dřeviny v blízkosti stavby budou chráněny před mechanickým poškozením (tj. pohmožděním a potrháním kůry, dřeva a kořenů, poškozením koruny). Pokud nebude možné chránit dřeviny v kořenové zóně (tedy ploše půdy pod korunou stromu rozšířené do stran o 1,5 m), budou opatřeny vypořádávaným bedněním z fošen, vysokým nejméně 2 m. Ochranné zařízení bude připevněno bez poškození stromu.
 - b) kořenová zóna dřevin bude chráněna před navážkou zeminy nebo jiného materiálu.
 - c) kořenový prostor nebude zatěžován soustavným přecházením, pojižděním, odstavováním strojů a vozidel, zařízením staveniště a skladováním materiálů.

- d) v případě, že nebude možno zajistit ochranu dřevin, které zasahují větvemi do pracovního prostoru, budou tyto odborně ořezány. Ořez dřevin je nutné provádět ve vhodném období a v takovém rozsahu, aby nedošlo k poškození dřeviny ve smyslu ustanovení § 2 odst. 1 vyhlášky č. 189/2013 Sb., o ochraně dřevin a povolování jejich kácení, ve znění pozdějších předpisů. Při provádění řezu je doporučeno postupovat podle arboristického standardu "Řez stromů SPPK A2 002:2015".

9. Stavebník oznámí tyto fáze výstavby pro provedení kontrolní prohlídky

- závěrečná kontrolní prohlídka

10. Záměr bude dokončen v termínu do **31.07.2026**.

Účastníci řízení podle § 27 odst. 1 písm. a) zákona č. 500/2004 Sb., správní řád, ve znění pozdějších předpisů (dále jen „správní řád“), s použitím § 94m odst. 2 stavebního zákona: podalo statutární město Karviná, IČO 002 97 534, Fryštátská 72/1, 733 01 Karviná-Fryštát, Vodafone Czech Republic a.s., IČO 257 88 001, náměstí Junkových 2808/2, Stodůlky, 155 00 Praha 5.

Odůvodnění výroku

Dne 18.10.2022 stavebník podal výše uvedenou žádost o vydání společného povolení na předmětný záměr, popsany ve výroku tohoto rozhodnutí. Uvedeným dnem bylo zahájeno řízení.

Stavební úřad po přezkoumání žádosti zjistil, že předložená žádost nemá předepsané náležitosti a trpí podstatnými vadami, které nelze odstranit na místě, a proto stavebníka podle ust. § 94l odst. 6 stavebního zákona vyzval opatřením ze dne 31.10.2022, k doplnění žádosti. Stavební úřad v souladu s § 39 odst. 1 správního řádu určil lhůtu k provedení tohoto úkonu do 05.12.2022, kterou vzhledem k povaze vad považoval stavební úřad za přiměřenou. Stavební úřad současně, neboť byla učiněna výzva k doplnění žádosti, ve které jsou uvedeny důvody výzvy, rozhodl usnesením o přerušení řízení podle ust. § 94l odst. 6 stavebního zákona do 05.12.2022.

Na základě žádosti stavebníka ze dne 02.12.2022 a ze dne 28.02.2023 stavební úřad usnesením ze dne 15.12.2022 a ze dne 03.03.2023 prodloužil lhůtu pro doplnění žádosti do 28.02.2023 a následně do 30.04.2023 a řízení současně podle § 94l odst. 6 stavebního zákona přerušil do 28.02.2023 a následně do 30.04.2023.

Stavebník kompletně odstranil nedostatky a vady žádosti podáním ze dne 23.03.2023.

Stavební úřad posoudil žádost po jejím doplnění z hlediska její úplnosti, jak stanoví ustanovení § 13a vyhlášky č. 503/2006 Sb., o podrobnější úpravě územního rozhodování, územního opatření a stavebního řádu, ve znění pozdějších předpisů, a zjistil, že obsahuje všechny náležitosti dle přílohy č. 6 této vyhlášky.

Při vymezování okruhu účastníků řízení dospěl stavební úřad k závěru, že v daném případě toto právní postavení přísluší

- podle § 94k písm. a) stavebního zákona stavebníkovi, kterým je statutární město Karviná, který je také vlastníkem záměrem dotčených pozemků parc. č. 1624/210 a 1624/211 a zároveň vlastníkem sousedního pozemku parc. č. 1624/213 v kat. území Karviná-město
- podle § 94k písm. b) stavebního zákona obci, na jejímž území má být požadovaný stavební záměr uskutečněn, a kterou je statutární město Karviná
- podle § 94k písm. d) stavebního zákona oprávněnému z věcného břemene k pozemku parc. č. 1624/210 společnosti Vodafone Czech Republic a.s.,
- podle § 94k písm. e) stavebního zákona vlastníkům sousedních staveb technické infrastruktury, společností Severomoravské vodovody a kanalizace Ostrava a.s., Vodafone Czech Republic a.s., CETIN a.s. a GasNet, s.r.o., neboť jejich vlastnická a jiná práva mohou být přímo dotčena vlastním prováděním záměru.

Vlastnická ani jiná práva k dalším (vzdálenějším) pozemkům a stavbám, nemohou být společným povolením přímo dotčena, vzhledem k tomu, že vlivy z umístění či provádění záměru na ně nezasahují.

Vlastnická práva k pozemkům a stavbám stavební úřad ověřil v evidenci katastru nemovitostí: LV č. 10001 pro katastrální území Karviná-město.

Stavební úřad je povinen v písemném vyhotovení rozhodnutí ve smyslu ust. § 69 odst. 2 správního řádu uvést jména a příjmení všech účastníků řízení: statutární město Karviná, Severomoravské vodovody a kanalizace a.s., Vodafone Czech Republic a.s., CETIN a.s. a GasNet, s.r.o.

Stavební úřad, v souladu s § 94m odst. 1 stavebního zákona opatřením ze dne 27.03.2023 oznámil zahájení společného řízení známým účastníkům řízení a dotčeným orgánům. Vzhledem k tomu, že stavebnímu úřadu byly dobře známy poměry staveniště a žádost poskytovala dostatečný podklad pro posouzení záměru a stanovení podmínek k jeho provádění, upustil stavební úřad od ohledání na místě a ústního jednání ve smyslu § 94m odst. 3 stavebního zákona. Dotčené orgány mohly svá závazná stanoviska a účastníci řízení své námitky uplatnit nejpozději do 15 dnů od obdržení tohoto oznámení. V oznámení o zahájení společného územního a stavebního řízení stavební úřad upozornil, že závazná stanoviska dotčených orgánů a námitky účastníků řízení musí být uplatněny nejpozději do 15 dnů ode dne doručení oznámení o zahájení řízení, jinak k nim nebude přihlédnuto, v souladu s § 94n odst. 1 stavebního zákona.

Stavební úřad současně v oznámení zahájení řízení účastníky řízení a dotčené orgány poučil, že dle ustanovení § 94n odst. 3 stavebního zákona osoba, která je účastníkem řízení podle § 94k písm. c) až e), může uplatňovat námitky proti projednávanému stavebnímu záměru, dokumentaci, způsobu provádění a užívání stavebního záměru nebo požadavkům dotčených orgánů, pokud jimi může být přímo dotčeno jeho vlastnické právo nebo jiné věcné právo k pozemku nebo stavbě. Obec uplatňuje ve společném územním a stavebním řízení námitky k ochraně zájmů obce a zájmů občanů obce. Osoba, která je účastníkem řízení podle zvláštního právního předpisu, může v řízení uplatňovat námitky pouze v rozsahu, v jakém je projednávaným stavebním záměrem dotčen veřejný zájem, jehož ochranou se podle zvláštního předpisu zabývá. K námitkám, které nesplňují uvedené požadavky, se nepřihlíží. Účastník řízení ve svých námitkách uvede skutečnosti, které zakládají jeho postavení jako účastníka řízení, a důvody podání námitek.

Podkladem pro vydání společného povolení byly tyto doklady:

- koordinované závazné stanovisko v souladu s ustanovením § 4 odst. 2 a 7 stavebního zákona, které vydal Magistrát města Karviné, Odbor stavební a životního prostředí, dne 27.09.2022 pod sp. zn. SMK/115503/2022/OSŽP/Ku a č.j. SMK/125706/2022 z hlediska veřejných zájmů, které hájí Magistrát města Karviné

za Odbor stavebního a životního prostředí Magistrátu města Karviné:

- závazné stanovisko z hlediska zákona č. 114/1992 Sb., o ochraně přírody a krajiny, ve znění pozdějších předpisů – *podmínky byly zapracovány do podmínky č. 8 výroku tohoto rozhodnutí;*
- vyjádření z hlediska zákona č. 541/2020 Sb., o odpadech;

jiné veřejné zájmy, které hájí Magistrát města Karviné podle zvláštních právních předpisů, nejsou dotčeny

- koordinované závazné stanovisko Hasičského záchranného sboru Moravskoslezského kraje, územního odboru Karviná, z hlediska zákona č. 133/1985 Sb., o požární ochraně, ve znění pozdějších předpisů a z hlediska zákona č. 239/2000 Sb., o integrovaném záchranném systému a o změně některých zákonů, ve znění pozdějších předpisů, ze dne 05.10.2022 pod č.j.: HSOS-5784-3/2022 – *souhlas, bez podmínek*
- závazné stanovisko Krajské hygienické stanice Moravskoslezského kraje se sídlem v Ostravě, z hlediska zákona č. 258/2000 Sb., o ochraně veřejného zdraví a o změně některých souvisejících zákonů, ve znění pozdějších předpisů, ze dne 26.09.2022 pod č.j. KHSMS 275861/2022/KA/HDM – *souhlas, bez podmínek*
- stanovisko společnosti Severomoravské vodovody a kanalizace Ostrava a.s. ze dne 07.03.2022 pod zn. 9773/V005073/2022/RO – *podmínky byly zapracovány do podmínky č. 5 výroku tohoto rozhodnutí*
- sdělení společnosti ČEZ Distribuce, a.s. ze dne 21.09.2022 pod zn.:0101813637 – *z přiložené situace vyplývá, že záměrem nedojde k dotčení energetického zařízení v majetku společnosti*
- stanovisko společnosti GasNet Služby, s.r.o. (zástupce společnosti GasNet, s.r.o.) ze dne 11.10.2022 pod zn.:5002693428 – *podmínky byly zapracovány do podmínky č. 6 výroku tohoto rozhodnutí*
- vyjádření společnosti CETIN a.s. ze dne 26.09.2022 pod č.j. 782489/22 – *podmínky byly zapracovány do podmínky č. 4 výroku tohoto rozhodnutí*

- vyjádření společnosti Vodafone Czech Republic a.s. (zastoupená společností InfoTel, spol. s r.o.) ze dne 27.01.2023 pod zn: 230125-2039511515 – *podmínky byly zapracovány do podmínky č. 7 výroku tohoto rozhodnutí*
- sdělení společnosti Telco Pro Services, a.s. ze dne 21.09.2022 pod zn.:0201470913 – *ve vymezeném zájmovém území se nenachází komunikační zařízení v majetku společnosti*
- sdělení společnosti ČEZ ICT Services, a.s. ze dne 21.09.2022 pod zn.:0700608192 – *ve vymezeném zájmovém území se nenachází komunikační zařízení v majetku společnosti*
- závazné stanovisko Státní energetické inspekce, Územního inspektorátu pro Moravskoslezský a Olomoucký kraj ze dne 27.02.2023 pod sp. zn. SEI-0452/2023 – *souhlasné stanovisko bez podmínek*
- plná moc pro zástupce stavebníka ze dne 12.08.2022
- návrh plánu kontrolních prohlídek
- projektová dokumentace, jejíž jednotlivé části zpracovali Ing. Karel Čajka, vedený ČKAIT pod č. 1101955; Ing. Aleš Dobesch, vedený ČKAIT pod č. 1100160, RNDr. Ján Petrovič, energetický specialista, vedený v seznamu pod č. 0144 a její rozsah a obsah odpovídá příloze č. 8 vyhlášky č. 499/2006 Sb., o dokumentaci staveb, ve znění pozdějších předpisů.

Součástí spisu jsou také doklady, které stavebník k žádosti a v průběhu řízení předložil, tyto však nejsou podkladem pro rozhodnutí ve věci, neboť nemají či ztratily vypovídací schopnost.

Stavební úřad posoudil předloženou žádost z hledisek uvedených v ust. § 94o odst. 1 stavebního zákona a dospěl k závěru, že záměr je

- po posouzení dle ust. § 94o odst. 1 písm. a) stavebního zákona v souladu s požadavky stavebního zákona a jeho prováděcích právních předpisů:
 - v souladu s politikou územního rozvoje České republiky, ve znění Aktualizace č 1, 2, 3, 4 a 5, se Zásadami územního rozvoje Moravskoslezského kraje, ve znění Aktualizace č 1, 2a, 2b, 3, 4 a 5, z kritérií a podmínek pro rozhodování o změnách v území stanovených v Zásadách územního rozvoje Moravskoslezského kraje nevyplyvají žádné podmínky pro stavby;
 - v souladu s Územním plánem Karviné včetně jeho změny č. 1, 2 a 3; stavby se nachází dle hlavního výkresu 1.2 Územního plánu Karviné v ploše občanského vybavení, veřejná vybavenost - OV, v zastavěném území, kde jsou přípustné;
- s obecnými požadavky na výstavbu, tj. s požadavky vyhlášky č. 501/2006 Sb., o obecných požadavcích na využívání území, ve znění pozdějších předpisů; s požadavky vyhlášky č. 268/2009 Sb., o technických požadavcích na stavby, ve znění pozdějších předpisů a s požadavky vyhlášky č. 398/2009 Sb., o obecných technických požadavcích zabezpečujících bezbariérové užívání staveb;
- je po posouzení dle ust. § 94o odst. 1 písm. b) stavebního zákona v souladu s požadavky na veřejnou dopravní nebo technickou infrastrukturu k možnosti a způsobu napojení nebo k podmínkám dotčených ochranných a bezpečnostních pásem; záměr se umísťuje a provádí ve stávajícím školním areálu, napojeném stávajícím způsobem na technickou a dopravní infrastrukturu a není podmíněn vybudováním této veřejné infrastruktury
- je po posouzení dle ust. § 94o odst. 1 písm. c) stavebního zákona v souladu s požadavky zvláštních právních předpisů, se závaznými stanovisky dotčených orgánů podle zvláštních právních předpisů nebo stavebního zákona, které byly zapracovány do podmínek rozhodnutí.

Stavební úřad dále, v souladu s ust. § 94o odst. 2 písm. a) stavebního zákona ověřil, že dokumentace pro vydání společného povolení je úplná, přehledná a jsou v ní v odpovídající míře řešeny obecné požadavky na výstavbu, jak je již výše uvedeno. Také ověřil, v souladu s ust. § 94o odst. 2 písm. b) stavebního zákona, že příjezd ke stavbě je stávající a vybudování technického vybavení není zapotřebí.

Stavební úřad také ověřil, v souladu s ust. § 94o odst. 3 stavebního zákon, že účinky budoucího užívání záměru nemají nežádoucí vliv na okolní pozemky či stavby, což je také prokázáno výsledky závazných stanovisek a vyjádření dotčených orgánů, které hájí zájmy podle zvláštních právních předpisů. Jejich zhodnocení je výše v tomto odůvodnění uvedeno.

Z úřední činnosti je stavebnímu úřadu známo, že dne 06.04.2022 bylo vydáno generální závazné stanovisko Krajského úřadu Moravskoslezského kraje, oboru životního prostředí a zemědělství pod sp. zn. ŽPZ/6714/2022/Chro a č.j. MSK 49867/2022, z hlediska zákona č. 44/1988 Sb., o ochraně a využití

nerostného bohatství (horní zákon), ve znění pozdějších předpisů, k umístování staveb nacházejících se v území ploch „M“ a „N“ chráněného ložiskového území České části Hornoslezské pánve, pro výhradní ložisko černého uhlí, podle „Mapy důlních podmínek pro stavby v okrese Karviná“, která je přílohou rozhodnutí Ministerstva životního prostředí ve věci změny chráněného ložiskového území české části Hornoslezské pánve, č.j. 748/580/16,30134/ENV, sp. zn. 000370/A 10 ze dne 03.05.2016, ve znění rozhodnutí MŽP, ve věci změny chráněného ložiskového území české části Hornoslezské pánve, č.j. MZP/2022/580/253, sp.zn. ZN/MZP/2022/580/30, ze dne 24.02.2022 – krajský úřad souhlasí s umístováním staveb v území ploch „M“ a „N“ bez stanovení podmínek pro jejich provedení. Dle mapy důlních podmínek pro stavby v okrese Karviná se záměr nachází v ploše „N“ – území mimo vlivy důlní činnosti.

Vypořádání s návrhy a námitkami účastníků:

- účastníci v průběhu řízení neuplatnili návrhy ani námitky

Vypořádání s vyjádřeními účastníků k podkladům rozhodnutí:

- účastníci nevyužili možnosti vyjádřit se k podkladům rozhodnutí

V opatření ze dne 27.03.2023 dal stavební úřad účastníkům řízení možnost v souladu s ustanovením § 36 odst. 3 správního řádu vyjádřit se před vydáním rozhodnutí ve dnech 18.04.2023, 19.04.2023, 20.04.2023 a 24.04.2023 k podkladům rozhodnutí. Této možnosti žádný z účastníků řízení nevyužil.

Stavební úřad neshledal důvody, které by bránily vydání společného povolení, a proto rozhodl tak, jak je uvedeno ve výroku společného povolení, za použití ustanovení právních předpisů v něm uvedených.

Poučení účastníků:

Proti tomuto rozhodnutí lze podat odvolání do 15 dnů ode dne jeho oznámení (doručení) u zdejšího stavebního úřadu, Magistrátu města Karviné, Odboru stavebního a životního prostředí na adrese uvedené v tomto rozhodnutí. Odvolacím orgánem je Krajský úřad Moravskoslezského kraje, odbor územního plánování a stavebního řádu, na adrese 28.října 117, 702 00 Ostrava.

Podle ust. § 82 odst. 1 správního řádu je odvolání jen proti odůvodnění nepřipustné. Podle odst. 2 téhož ustanovení, musí mít odvolání náležitosti uvedené v § 37 odst. 2 správního řádu a musí obsahovat údaje o tom, proti kterému rozhodnutí směřuje, v jakém rozsahu ho napadá a v čem je spatřován rozpor s právními předpisy nebo nesprávnost rozhodnutí nebo řízení, jež mu předcházelo. Odvolání se podává s potřebným počtem stejnopisů tak, aby jeden stejnopis zůstal správnímu orgánu, a aby každý účastník dostal jeden stejnopis. Nepodá-li odvolatel potřebný počet stejnopisů, vyhotoví jej stavební úřad na jeho náklady.

Další poučení účastníků:

Společné povolení má podle § 94p odst. 5 stavebního zákona platnost 2 roky ode dne nabytí právní moci, nestanoví-li stavební úřad v odůvodněných případech lhůtu delší. Stavební úřad v souladu s ustanovením § 94p odst. 4 stavebního zákona po dni nabytí právní moci rozhodnutí zašle stavebníkovi stejnopis písemného vyhotovení společného povolení opatřený doložkou nabytí právní moci, jedno vyhotovení ověřené projektové dokumentace a štítek obsahující identifikační údaje o povoleném záměru.

Stavebník je povinen štítek před zahájením záměru umístit na viditelném místě u vstupu na staveniště a ponechat jej tam až do dokončení záměru. Štítek musí být chráněn před povětrnostními vlivy.

Podle § 160 odst. 2 stavebního zákona je zhotovitel povinen provádět záměr v souladu s rozhodnutím nebo jiným opatřením stavebního úřadu a s ověřenou dokumentací, dodržet obecné požadavky na výstavbu, popřípadě jiné technické předpisy a technické normy a zajistit dodržování povinností k ochraně života, zdraví, životního prostředí a bezpečnosti práce vyplývajících ze zvláštních právních předpisů. Při provádění stavebních prací je povinností zhotovitele vést stavební deník, v souladu s ust. § 157 stavebního zákona a na požádání jej předložit kontrolním orgánům.

V souladu s ust. § 152 odst. 3 písm. d) stavebního zákona, je stavebník povinen ohlašovat stavebnímu úřadu fáze výstavby podle plánu kontrolních prohlídek, umožnit provedení kontrolní prohlídky, a pokud tomu nebrání vážné důvody, této prohlídce se zúčastnit.

Před zahájením záměru a v průběhu jeho realizace musí být respektováno ustanovení § 24e vyhlášky č. 501/2006 Sb., o obecných požadavcích na využívání území, ve znění pozdějších předpisů, týkající se stavenišť.

Při provádění prací je nutno dodržet ustanovení nařízení vlády č. 272/2011 Sb., o ochraně zdraví před nepříznivými účinky hluku a vibrací.

Stavebník je povinen, ve smyslu § 152 odst. 1 stavebního zákona, dbát na řádnou přípravu a provádění záměru, musí mít na zřeteli ochranu života a zdraví osob nebo zvířat, ochranu životního prostředí a majetku, i šetrnost k sousedství.

Stavební úřad stavebníka upozorňuje na další povinnosti stavebníka vyplývající ze zák. č. 309/2006 Sb., kterým se upravují další požadavky bezpečnosti a ochrany zdraví při práci v pracovněprávních vztazích a o zajištění bezpečnosti a ochrany zdraví při činnosti nebo poskytování služeb mimo pracovněprávní vztahy (zákon o zajištění dalších podmínek bezpečnosti a ochrany při práci), zejména na povinnosti vyplývající z jeho ust. § 15 odst. 1 (oznámení o zahájení prací oblastnímu inspektorátu práce) a § 14 (určení potřebného počtu koordinátorů bezpečnosti a ochrany zdraví při práci na staveništi, vymezení pravidel spolupráce, předání potřebných podkladů koordinátorovi).


Záměr lze po dokončení, v souladu s ust. § 119 zákona stavebního zákona, užívat pouze na základě kolaudačního souhlasu nebo kolaudačního rozhodnutí. K žádosti o vydání kolaudačního souhlasu v souladu s ust. § 121 odst. 1 stavebního zákona stavebník přiloží příslušné přílohy uvedené v části B žádosti o vydání kolaudačního souhlasu, zejména dokumentaci skutečného provedení změny stavby a staveb, pokud při jejich provádění došlo k nepodstatným odchylkám oproti ověřené dokumentaci pro vydání společného povolení.

Příloha rozhodnutí:

- stanovisko společnosti Severomoravské vodovody a kanalizace Ostrava a.s. ze dne 07.03.2022 pod zn. 9773/V005073/2022/RO
- stanovisko společnosti GasNet Služby, s.r.o., ze dne 11.10.2022 pod zn.:5002693428
- vyjádření společnosti CETIN a.s. ze dne 26.09.2022 pod čj: 782489/22
- vyjádření společnosti Vodafone Czech Republic a.s. ze dne 27.01.2023 pod zn: 230125-2039511515
- výkres č. C.03 „Koordinační situační výkres“ v měřítku 1:300

Přílohy pro stavebníka (po dni nabytí právní moci rozhodnutí):

- stejnopis písemného vyhotovení společného povolení opatřený doložkou právní moci
- ověřená projektová dokumentace
- štítek „Stavba povolena“


Bc. Gabriela Szabová, DiS.
oprávněná úřední osoba
služební číslo 2540



Poplatek:

Správní poplatek se podle § 8 zákona č. 634/2004 Sb., o správních poplatcích, ve znění pozdějších předpisů se nevyměňuje.

Obdrží:

(doručenky)

1. KARASKO CZ s.r.o., IDDS: xgse4tk
2. Severomoravské vodovody a kanalizace Ostrava a.s., IDDS: 4xff9pv
3. Vodafone Czech Republic a.s., IDDS: 29acihr
4. statutární město Karviná (obec), IDDS: es5bv8q

5. GasNet Služby, s.r.o., IDDS: jnnyjs6

6. CETIN a.s., IDDS: qa7425t

dotčené orgány

7. Hasičský záchranný sbor Moravskoslezského kraje, IDDS: spdaive

8. Krajská hygienická stanice Moravskoslezského kraje se sídlem v Ostravě, územní pracoviště Karviná, IDDS: w8pai4f

9. Magistrát města Karviné, Odbor stavební a životního prostředí, oddělení územního plánování a životního prostředí, z hlediska zákona o ochraně přírody a krajiny, nakládání s odpady, IDDS: es5bv8q

10. Státní energetická inspekce, územní inspektorát pro Moravskoslezský kraj, IDDS: hq2aev4

Severomoravské vodovody
a kanalizace Ostrava a.s.
se sídlem 28. října 1235/169
709 00 Ostrava – Mariánské Hory

KARASKO CZ s.r.o.
U Hrůbků 251 / 119
Ostrava
709 00

Značka: 9773/V005403/2023/PO
ID stavby: 008898

Ostrava, dne: 13.03.2023

Věc: **Pavilon ZUŠ, Čajkovského 2468/2b, Karviná-Mizerov, parc. č.
1624/211, k. ú. Karviná-město - zateplení a výměna oken**
Stanovisko k ohlášení stavby, resp. pro stavební povolení
Investor: Statutární město Karviná

K existenci sítě (ke stavebnímu záměru) pro výše uvedenou stavbu jsme vydali stanovisko dne 17.10.2022 pod zn.: 9773/V026986/2022/PĚ.
Sdělení k výše uvedené stavbě jsme vydali dne 14.11.2022 pod zn.: 9773/V029972/2022/PO.

Popis stavby:

Předložená dokumentace řeší rekonstrukci budovy ZUŠ č.p. 2468/2B, na pozemku parc.č. 1624/211, k.ú. Karviná – město. V rámci rekonstrukce bude provedeno zateplení objektu (stěny, střechy) a výměna oken ve 2. NP a odstranění zjištěných defektů stavebních konstrukcí.
Součástí rekonstrukce je stavba nové rampy, která umožní užívat objekt osobami s omezenou schopností pohybu. Rampa je navržena z ocelové konstrukce z typových profilů, zábradlí z ocelových trubek, konstrukce bude osazena na betonových patkách, pochozí plocha je navržena ze svařovaných pororostů. Od vstupu na pozemek je navržen chodník k nově navržené rampě. Chodník je navržen ze zámkové dlažby s krajními obrubníky, celková šířka 1,5 m, podélný sklon chodníku 1:16, příčný sklon 1%.

Chodník je umístěn nad stávajícím vodovodním řádem v celkové délce 18,224 m. Chodník je umístěn od vstávajícího vchodu do budovy, jeho konstrukce je rozebratelná, musí splňovat potřebný sklo a vzhledem k terénu by jiné umístění nebylo technicky realizovatelné.

Skladba chodníku nad vodovodním řádem DN 100 PVC:

zámková dlažba tl. 60 mm, kladecí vrstva tl. 4-8 , tl. 30 mm, drcené kamenivo fr. 8-16 mm tl. 150 mm, celkem tl. 240 mm.

S uvedenou stavbou **souhlasíme** za níže uvedených podmínek.

Stavba chodníku v místě kolize se stávajícím vodovodním řádem DN 100 PVC je řešeno dohodou o činnosti a umístění stavby v ochranném pásmu vodního díla č. 17944.

Stanovisko k umístění:

Realizaci výše uvedené stavby v zájmovém území v k. ú. Karviná - město dojde ke střetu s vodohospodářským zařízením v majetku SmVaK Ostrava a.s., a to s vodovodním řádem DN 100 PVC – viz mapová příloha (dále jen „v provozování SmVaK Ostrava a.s.“). Požadujeme respektovat tato zařízení – viz Podmínky týkající se realizace stavby.

Značka: 9773/V005403/2023/PO

ID stavby: 008898

Zákres dotčených zařízení v provozování SmVaK Ostrava a.s. je pouze orientační, proto je povinností investora – stavebníka před zahájením prací požádat o vytyčení zařízení v provozování SmVaK Ostrava a.s.

Vytyčení provede na základě objednávky (středisko vodovodních sítí Havířov, tel. č.: 596384111). V případě nesplnění této povinnosti je investor – stavebník povinen nahradit vlastníkově a provozovateli případnou škodu způsobenou na vodohospodářském zařízení v důsledku neprovedení vytyčení.

Podmínky týkající se realizace stavby:

Při provádění prací, jimiž mohou být dotčena zařízení v provozování SmVaK Ostrava a.s., je stavebník povinen učinit veškerá opatření tak, aby nedošlo k poškození tohoto zařízení a splnit následující podmínky:

- Před zahájením zemních prací je stavebník – investor povinen zabezpečit vytyčení zařízení v provozování SmVaK Ostrava a.s., s vytyčením prokazatelně seznámit pracovníky, kteří budou práce provádět (kontakty viz výše).
- V rámci realizace stavby nutno respektovat ochranné pásmo stávajícího zařízení v provozování SmVaK Ostrava a.s.
- Ochranné pásmo je stanoveno § 23 zákona č. 274/2001 Sb. v platném znění o vodovodech a kanalizacích pro veřejnou potřebu, je vymezeno vodorovnou vzdáleností od vnějšího líce stěny potrubí na každou stranu:
 - u vodovodních a kanalizačních řadů do průměru 500 mm včetně – 1,5 m.
- Na základě vytyčení požadujeme stavby pevných konstrukcí, resp. založení schodiště a rampy umístit mimo ochranné pásmo zařízení v provozování SmVaK Ostrava a.s. (viz výše).
- Na základě vytyčení, v místech kolize zařízení v provozování SmVaK Ostrava a.s., je investor – stavebník povinen respektovat ochranné pásmo vodovodního potrubí a umístit stavbu mimo toto ochranné pásmo, viz výše.
- Při úpravě povrchu terénu v ochranném pásmu bude zachováno alespoň minimální krytí vodovodního potrubí v souladu s ČSN 73 6005 - se snižováním nebo zvyšováním vrstvy zeminy nesouhlasíme. Veškeré poklopy armatur (šoupátkové, hydrantové) požadujeme upravit do nivelety konečných úprav terénu.
- Zemní práce do vzdálenosti 1 m od okraje zařízení v provozování SmVaK Ostrava a.s. budou prováděny ručním výkopem se zvýšenou opatrností tak, aby nedošlo k poškození našich vedení a zařízení. V případě obnažení potrubí bude toto zabezpečeno před poškozením a bude přizván zástupce SmVaK Ostrava a.s. (kontakt viz výše) za účelem provedení kontroly obnaženého zařízení. Na místě bude se zástupcem SmVaK Ostrava a.s. dohodnut další postup. V případě zjištění porušení této podmínky, bude stavebník povinen na vyzvání SmVaK Ostrava a.s. opětovně provést obnažení dotčeného zařízení pro provedení dodatečné kontroly.
- Stávající zařízení SmVaK Ostrava a.s. požadujeme během prací zajistit proti poškození.
- Po dobu stavby budou přístupny ovládací armatury vodovodní sítě (šoupáky, hydranty a ventily na vodovodních přípojkách). Po dobu výstavby musí být také umožněn bezplatný přístup a příjezd odpovídající techniky ke zmiňovanému zařízení.
- V rozsahu ochranného pásma našich vedení nebudou zřizovány skládky materiálu, zeminy apod.
- Upozorňujeme investora, resp. budoucího vlastníka stavby, že v souladu s příslušnými ustanoveními zákona č. 274/2001 Sb. ve znění pozdějších předpisů, je povinen umožnit vstup zaměstnancům provozovatele stávajícího zařízení, včetně příjezdu potřebné mechanizace na pozemky, na nichž nebo pod nimiž se nachází vodovody včetně jejich

Značka: 9773/V005403/2023/PO

ID stavby: 008898

příslušenství, a to za účelem zajištění jejich řádného provozování, údržby a provádění oprav.

- Před záhozem bude přizván oprávněný zástupce příslušného střediska (viz výše) ke kontrole místa křížení a místa zásahu do ochranného pásma zařízení v provozování SmVaK Ostrava a.s. Tato kontrola bude zaznamenána ve stavebním deníku. Bez této kontroly nesouhlasíme se zahájením záhozu. Bez písemného dokladu o provedené kontrole zástupcem SmVaK Ostrava a.s. nesouhlasíme s udělením kolaudačního souhlasu.
- Veškeré případné úpravy na vnitřních rozvodech vody požadujeme provést za stávající vodoměrnou sestavou, bez zásahu do její části. Zahájení prací investor oznámí uvedenému středisku vodovodů, se kterým dojedná postup a kontrolu prací - středisko vodovodních sítí Havířov, tel. č.: 5963841110.
- Případné poškození zařízení SmVaK Ostrava a.s. bude neprodleně oznámeno na poruchovou linku SmVaK Ostrava a.s. s nepřetržitou službou (tel. 800292300).

Pokud při dalších jednáních se SmVaK Ostrava a.s. bude investor zastupován třetí osobou, požadujeme, aby nedílnou součástí žádosti o stanovisko byla plná moc, příp. pověření k zastupování.

Platnost tohoto stanoviska je 1 rok.


**Severomoravské vodovody
a kanalizace Ostrava a.s.**
28. Hřna 1235/169, Mariánské Hory,
709 00 Ostrava 39


Ing. Lumír Pavelek
vedoucí technického odboru

Přílohy:

Orientační zakres zařízení v provozování SmVaK Ostrava a.s.

4364/1



1624/212
2426

1624/211

722

4364/6

DN 100 PVC

---	Číslovné provedení níže uvedených sítí, kterými značí přibližnou plnost užití polí sítí.
---	Číslovné provedení níže uvedených sítí, kterými značí sítě v šachetě, v mostovce atp.
---	Vodovod
---	Vodovod provozovaný
---	Kanalizace jednotná
---	Kanalizace splašková
---	Kanalizace dešťová
---	Kanalizace tlaková
---	Odlučovací síť
---	Kanalizace jednotná provozovaná
---	Kanalizace splašková provozovaná
---	Kanalizace dešťová provozovaná
---	Kanalizace, vodovod není v majetku ani provozován SmVaK
---	Elektrická kabel

Orientační zakres sítě
SmVaK Ostrava a.s.

Kat. území:
Karviná-Město

Tisk dne: 28.02.2023

Číslo vyjádření: 005403 / 2023

Měřítko: 1:500

2014

1624/980

2018

1624/232

4364/5

N 300 B





naše značka
5002693428
vyřizuje
Helena Bystřická
datum
11.10.2022

KARASKO CZ,s.r.o. U Hrůbků 251/119, Ostrava
U Hrůbků 251/119
70900 Ostrava

Věc:
Pavilon ZUŠ, Čajkovského 2468/2b, Karviná-Mizerov – zateplení a výměna oken
K.ú. - p.č.: Karviná-město

Stavebník: Statutární město Karviná, Fryštátská 72/1, 73301 Karviná

Účel stanoviska: Povolení stavby - stavební režim (ÚR+SP)

GasNet, s.r.o., jako provozovatel distribuční soustavy (PDS) a technické infrastruktury, zastoupený GasNet Služby, s.r.o., vydává toto stanovisko:

V ZÁJMOVÉM ÚZEMÍ STAVBY SE NACHÁZÍ TATO PLYNÁRENSKÁ ZAŘÍZENÍ A PLYNOVODNÍ PŘÍPOJKY:

- NTL přípojka OC DN 80

Ochranné pásmo NTL, STL plynovodů a přípojek je v zastavěném území obce 1 m na obě strany od půdorysu (zákon č.458/2000 Sb. ve znění pozdějších předpisů)

Na základě předložené situace byl předán informační zákres.

Informace o možnosti poskytnutí polohy stávajících PZ ve správě GasNet, s.r.o. v digitální podobě získáte na adrese: <https://dpo.gasnet.cz/zadost-o-vektorova-data>

Při provádění stavební činnosti v ochranném pásmu plynárenského zařízení a plynovodních přípojek bude dodržena mj. ČSN 73 6005, TPG 702 04, zákon č.458/2000 Sb. ve znění pozdějších předpisů, případně další předpisy související s uvedenou stavbou.

Před zahájením stavební činnosti bude provedeno vytyčení trasy a přesné určení uložení plynárenského zařízení a plynovodních přípojek. V případě potřeby ověřit ručně kopanými sondami. Poskytnutý zákres je pouze ORIENTAČNÍ.

V ochranném pásmu plyn. zařízení a přípojeky (1 m na každou stranu) nebudou umísťovány žádné nadzemní stavby a nebude prováděna výšková úprava terénu ani zřizování skládek a uskladňování materiálů.

Při souběhu, křížení technické IS s PZ a při realizaci stavby požadujeme dodržení ČSN 73 6005, TPG 702 01, TPG 702 04, zákon č.458/2000 Sb., případně další předpisy a ČSN související s uvedenou stavbou.

Při vysazování stromů a okrasných dřevin požadujeme dodržet od stávajícího plynárenského zařízení a plynovodních přípojek vzdálenost minimálně 2 metry na obě strany od osy plyn. potrubí.

GasNet Služby, s.r.o.

Plynárenská 499/1 • Zábrdovice • 602 00 Brno • T 555 90 10 10 • www.gasnet.cz
IČ: 27935311 • DIČ: CZ27935311

Zápis do obchodního rejstříku: Krajský soud v Brně, sp. zn. C 57165, dne 26. 7. 2007

Certificate of Incorporation: Regional Court in Brno, ref. number C 57165, on 26th July 2007

Zákaznická linka GasNet 555 90 10 10, info@gasnet.cz, www.gasnet.cz

Novými zpevněnými plochami a terénními úpravami při realizaci stavby nesmí dojít ke změně stávajícího krytí PZ nebo jen v souladu s ČSN 73 6005. Při realizaci stavby je nutné dodržet minimální a maximální doporučené krytí PZ dle ČSN 73 6005, tabulka B.1.

Povrch nad plynárenským zařízením požadujeme zhotovit z rozebiratelného materiálu.

V místech uložení plynárenského zařízení a plynovodních přípojek včetně ochranného pásma není povoleno používat těžké stavební stroje pro hutnění. Není povolen přejezd těžkých nákladních vozidel a jiné těžké stavební techniky. V případě nutnosti přejezdu nad plynárenským zařízením včetně hutnění je zhotovitel stavby povinen dohodnout dodatečný způsob ochrany plynárenských zařízení (betonovými panely, popř. ocelovými plechy o tloušťce min. 3 cm).

Pokud realizace stavby vyvolá výškovou nebo směrovou úpravu trasy plynárenského zařízení, bude toto posuzováno jako přeložka. Náklady budou hrazeny investorem stavby.

Toto stanovisko je platné pouze pro stavbu neplynárenských zařízení a nenahrazuje stanovisko k plynárenské stavbě, ani souhlas s napojením na plynárenské zařízení.

Toto stanovisko se nevztahuje k jakémukoliv zásahu na stávajícím plynárenském zařízení (přeložka, odpojení, úprava, osazení chráničky apod.). Stanovisko vydáváme pouze z hlediska dotčení bezpečnostního a ochranného pásma plynárenského zařízení a plynovodních přípojek.

Výstavba /úprava plynárenského zařízení, připojení k distribuční soustavě apod. je řešeno samostatně. Kontakty na techniky připojování a rozvoje - viz kontaktní systém - <http://www.gasnet.cz/cs/kontaktni-system/>

GasNet Služby, s.r.o. si vyhrazuje právo vydání případných dalších podmínek, pokud by to okolnosti výstavby vyžadovaly.

Při splnění podmínek tohoto stanoviska souhlasíme s povolením stavby dle zákona 183/2006 Sb. ve znění pozdějších předpisů.

V rozsahu této stavby souhlasíme s povolením stavby dle zákona 183/2006 Sb. ve znění pozdějších předpisů. Tento souhlas platí pro územní řízení, řízení o územním souhlasu, veřejnoprávní smlouvy pro umístění stavby, zjednodušené územní řízení, ohlášení, stavební řízení, společné územní a stavební řízení, veřejnoprávní smlouvu o provedení stavby nebo oznámení stavebního záměru s certifikátem autorizovaného inspektora.

V zájmovém území se mohou nacházet plynárenská zařízení jiných vlastníků či správců, případně i dlouhodobě nefunkční/ neprovozovaná plynárenská zařízení bez dostupných informací o jejich poloze a vlastnictví.

Plynárenská zařízení a plynovodní přípojky (dále jen PZ) jsou dle ust. § 2925 zákona č. 89/2012 Sb., občanského zákoníku, provozovány jako zařízení zvlášť nebezpečná a z tohoto důvodu jsou chráněna ochranným pásmem dle zákona č. 458/2000 Sb. ve znění pozdějších předpisů.

Rozsah ochranného pásma je stanoven v zákoně 458/2000 Sb. ve znění pozdějších předpisů.

Stavební činnosti je možné realizovat pouze při dodržení podmínek stanovených v tomto stanovisku. Nebudou-li tyto podmínky dodrženy, budou stavební činnosti považovány dle § 68 zákona č. 458/2000 Sb. ve znění pozdějších předpisů za činnost bez našeho předchozího souhlasu. Při každé změně projektu nebo stavby (zejména trasy navrhovaných inženýrských sítí) je nutné požádat o nové stanovisko k této změně.

Nedodržení podmínek uvedených v tomto stanovisku zakládá odpovědnost stavebníka za vzniklé škody.

Za stavební činnosti se pro účely tohoto stanoviska považují všechny činnosti prováděné v ochranném pásmu PZ (tzn. bezvýkopové technologie a terénní úpravy) a činnosti mimo ochranné pásmo, pokud by takové činnosti mohly ohrozit bezpečnost a spolehlivost PZ (např. trhací práce, sesuvy půdy, vibrace, apod.).

Případné zřizování stavenišť, skladování materiálů, stavebních strojů apod. bude realizováno mimo ochranné pásmo PZ (není-li ve stanovisku uvedeno jinak).

Při použití nákladních vozidel, stavebních strojů a mechanismů požadujeme zabezpečit případný přejezd přes PZ uložením betonových panelů v místě přejezdu PZ.

PŘI REALIZACI STAVBY BUDOU DODRŽENY TYTO PODMÍNKY PRO PROVÁDĚNÍ STAVEBNÍ ČINNOSTI:

(1) Před zahájením stavební činnosti bude provedeno vytyčení trasy a přesné určení uložení PZ. Vytyčení trasy provede příslušná regionální oblast ZDARMA. Formulář a kontakt naleznete na <https://www.gasnet.cz/cs/ds-vytyceni-pz/>, lze využít QR kód, který je uveden v tomto stanovisku. Při podání žádosti uvede žadatel naši značku (číslo jednací) uvedenou v úvodu

**VOJÁDRĚNÍ O EXISTENCI SÍŤE ELEKTRONICKÝCH KOMUNIKACÍ
společnosti CETIN a.s.**

(„VOJÁDRĚNÍ“)

**A VOŠEOBECNÉ PODMÍNKY OCHRANY SÍŤE ELEKTRONICKÝCH KOMUNIKACÍ
společnosti CETIN a.s.**

(„VOŠEOBECNÉ podmínky ochrany SEK“)

toto VOJÁDRĚNÍ a VOŠEOBECNÉ podmínky ochrany SEK je vydáné dle ustanovení § 101 zákona č. 127/2005 Sb., o elektronických komunikacích a o změně některých souvisejících zákonů, v platném znění („Zákon o elektronických komunikacích“), a dle ustanovení § 161 zákona č. 183/2006 Sb., o územním plánování a stavebním řádu, v platném znění („Stavební zákon“), a dle příslušných ustanovení zákona č. 89/2012 Sb., občanského zákoníku, v platném znění („Občanský zákoník“)

Číslo jednací: 782489/22

Číslo žádosti: 0122 050 317 („Žádost“)

Název akce („Stavba“)	Pavilon ZUŠ, Čajkovského 2468/2b, Karviná-Mizerov ? zateplení a výměna oken	
Důvod vydání VOJÁDRĚNÍ („Důvod VOJÁDRĚNÍ“)	Stavební řízení	
Žadatel	KARASKO CZ,s.r.o. U Hrubků 251/119, Ostrava	
Stavebník	Statutární město Karviná, Fryštátská 72/1, Karviná, 73301	
Zájmové území	Okres	Karviná
	Obec	Karviná
	Kat. území / č. parcely	Karviná-město
Platnost VOJÁDRĚNÍ	26. 9. 2024 („Den konce platnosti VOJÁDRĚNÍ“)	

Žadatel Žádosti určil a vyznačil Zájmové území, jakož i určil Důvod VOJÁDRĚNÍ.

Na základě určení a vyznačení Zájmového území Žadatelem a na základě určení Důvodu VOJÁDRĚNÍ vydává společnost CETIN a.s. následující VOJÁDRĚNÍ:

Dojde ke střetu se sítí elektronických komunikací (dále jen „SEK“) společnosti a.s.

- (I) Na Žadatelem určeném a vyznačeném Zájmovém území se vyskytuje SEK společnosti CETIN a.s.;
- (II) Společnost CETIN a.s. za podmínky splnění bodu (III) tohoto VOJÁDRĚNÍ souhlasí, aby Stavebník a/nebo Žadatel, je-li Stavebníkem v Zájmovém území vyznačeném v Žádosti, provedl Stavbu a/nebo činnosti povolené příslušným správním rozhodnutím vydaným dle Stavebního zákona;
- (III) Stavebník a/nebo Žadatel, je-li Stavebníkem, je povinen
 - (i) dodržet tyto níže uvedené podmínky, které byly stanovené POS, tak jak je tento označen ve VOŠEOBECNÝCH podmínkách ochrany SEK
 - V objektu se nachází vedení a rozvaděč SEK CETIN. K rozvaděči SEK je nutné zachovat přístup. V případě kolize stavebních prací s prvky SEK volejte POS k určení způsobu ochrany.; a
 - (ii) řídit se VOŠEOBECNÝMI podmínkami ochrany SEK, které jsou nedílnou součástí VOJÁDRĚNÍ;

Číslo jednací: 782489/22

Číslo žádosti: 0122 050 317

(IV) Pro případ, že bude nezbytné přeložení SEK, zajistí vždy takové přeložení SEK její vlastník, společnost CETIN a.s. Stavebník, který vyvolal překládku SEK je dle ustanovení § 104 odst. 17 Zákona o elektronických komunikacích povinen uhradit společnosti CETIN a.s. veškeré náklady na nezbytné úpravy dotčeného úseku SEK, a to na úrovni stávajícího technického řešení;

(V) Pro účely přeložení SEK dle bodu (IV) tohoto Vyjádření je Stavebník povinen uzavřít se společností CETIN a.s. Smlouvu o realizaci překládky SEK.

Vyjádření je platné pouze pro Zájmové území určené a vyznačené Žadatelem, jakož i pro Důvod Vyjádření stanovený a určený Žadatelem v Žádosti.

Vyjádření pozbývá platnosti i) v Den konce platnosti Vyjádření, ii) změnou rozsahu Zájmového území či změnou Důvodu Vyjádření uvedeného v Žádosti a/nebo iii) jakýmkoliv porušením kterékoliv povinnosti stanovené Všeobecnými podmínkami ochrany SEK, to vše v závislosti na tom, která ze skutečností rozhodná pro pozbytí platnosti Vyjádření nastane nejdříve.

Společnost CETIN a.s. vydáním tohoto Vyjádření poskytla Žadateli pro Žadatelem určené a vyznačené Zájmové území veškeré informace o SEK dostupné společnosti CETIN a.s. ke dni podání Žádosti.

Ze strany společnosti CETIN a.s. může v některých případech docházet ke zpracování Vašich osobních údajů. Ke zpracování Vašich osobních údajů dochází vždy v souladu s platnými právními předpisy. Konkrétní zásady a podmínky zpracování osobních údajů společnosti CETIN a.s. jsou dostupné na stránce <https://www.cetin.cz/zasady-ochrany-osobnich-udaju>.

V případě dotazů k Vyjádření kontaktujte prosím asistenční linku 238 461 111.

Přílohami Vyjádření jsou:

- *Všeobecné podmínky ochrany SEK*
- *Informace k vytýčení SEK ve vlastnictví společnosti CETIN a.s.*
- *Situační výkres (obsahuje Zájmové území určené a vyznačené Žadatelem a výřezy účelové mapy SEK)*

Vyjádření vydala společnost CETIN a.s. dne: 26. 9. 2022.



CETIN a.s.
Českomoravská 2510/19, Libeň
190 00 Praha 9
DIČ CZ04084063

102



Statutární město Karviná
Pavel Janura
Fryštátská 72/1
733 01 Karviná - Fryštát

V Praze, 27.1.2023

Naše zn.: **230125-2039511515**

Věc: vyjádření k žádosti k akci "**Pavilon ZUŠ, Čajkovského 2468/2b, Karviná-zateplení a výměna oken**"

Společnost Vodafone Czech Republic a.s. (dále jen „Vodafone“), se sídlem Praha 5, náměstí Junkových 2, IČ: 25788001, zapsaná dne 13.8. 1999 v obchodním rejstříku vedeném Městským soudem v Praze pod spisovou značkou B.6064 **zastoupená společností InfoTel, spol. s r.o. (dále jen „InfoTel“)** na základě plné moci Vám sděluje, že dle Vámi podané žádosti ze dne **25.1.2023**, která je nedílnou součástí tohoto vyjádření,

souhlasí s realizací projektu za následujících podmínek.

Ve Vámi zadaném zájmovém území se nachází **vedení veřejné komunikační sítě (dále jen „VVKŠ“)** a její ochranné pásmo, jejíž existence a poloha je zakreslena v příloze tohoto vyjádření. Ochranné pásmo VVKŠ je v souladu s ustanovením § 102 zákona č. 127/2005 Sb., o elektronických komunikacích a o změně některých souvisejících zákonů stanoveno rozsahem 0,5 m po stranách krajní hrany vedení VVKŠ (dále jen „Ochranné pásmo“).

Během realizace uvedené akce Vaší společnosti nesmí dojít k jejímu porušení a k omezení funkčnosti naší VVKŠ či jinému zásahu do VVKŠ. V případě, že zjistíte kolizi VVKŠ s Vaší akcí nebo zasahujete s Vaší akcí do ochranného pásma VVKŠ kontaktujte bezodkladně naši společnost, a to prostřednictvím níže uvedené kontaktní osoby, abychom mohli stanovit konkrétní podmínky ochrany VVKŠ, případně stanovili podmínky přeložení VVKŠ.

V případě nutnosti přeložení VVKŠ je nutné s naší společností uzavřít Dohodu o překládce, a to v dostatečném časovém předstihu před zahájením stavby (nejlépe před zahájením stavebně správního řízení na příslušném stavebním úřadě). Veškeré náklady spojené s přeložením VVKŠ budou hrazeny investorem stavby.

Před zahájením stavby si také zajistíte vytyčení VVKŠ přímo na místě stavby (kontaktní osoba je uvedena níže).

Bez ohledu na všechny shora v tomto vyjádření uvedené skutečnosti je Vaše společnost, nebo Vámi pověřená třetí osoba povinná se řídit Všeobecnými podmínkami ochrany VVKŠ společnosti Vodafone, které jsou nedílnou součástí tohoto vyjádření.

Vedení veřejné komunikační sítě:

- výkop
- podvrt
- rozvaděč
- vstup do budovy

Strana 1/4, vyjádření k žádosti č. 230125-2039511515

Vodafone Czech Republic a.s.
Náměstí Junkových 2
155 00 Praha 5

Vodafone péče o zákazníky: 800 77 00 77
IČO: 25788001. DIČ: CZ25788001
vodafone.cz

Společnost zapsaná v obchodním rejstříku vedeném Městským soudem v Praze, oddíl B, vložka 6064.



V místě nově budované zpevněné plochy (chodník), bude stávající VKS uloženo do dělené chráničky.

Vytýčení na základě doručené objednávky zajišťuje:

InfoTel s.r.o., pobočka Ostrava, Sládkova 2666/27, 702 00 Ostrava-Moravská Ostrava

Tel: 723 351 666, 736 613 827

Mail: vytyceniostrava@infotel.cz

Platnost vyjádření je **1 rok** od data vydání. Vyjádření je platné pouze v rámci předmětného projektu a pro důvod vydání vyjádření stanovený žadatelem v žádosti.

Vyjádření pozbývá platnosti uplynutím doby platnosti, změnou rozsahu zájmového území i změnou důvodu vydání vyjádření uvedeného v žádosti nebo nesplněním Vašich povinností dle tohoto vyjádření, to vše v závislosti na tom, která ze skutečností rozhodná pro pozbytí platnosti tohoto vyjádření nastane nejdříve. Po skončení platnosti si musíte podat novou žádost na adrese <https://www.zadostovyjadreni.cz/vodafone/>.

S pozdravem

v.z. Robert Myška


InfoTel, spol. s r.o.

Novolíšeňská 18

62800 Brno

Tel: 606776105

E-mail: robert_myska@infotel.cz


Vodafone Czech Republic a.s.
Náměstí Junkovych 2 155 00 Praha 5
IČO: 25788001 DIČ: CZ25788001
tel: 776 471 111 fax: 775 971 97

Seznam příloh/přiložených souborů:

Zadost_230125-2039511515.pdf

ZajmoveUzemi_230125-2039511515.txt

ZajmoveUzemi_230125-2039511515.dxf

Mapa1_230125-2039511515.dxf

Mapa1_230125-2039511515.jpg

Všeobecné podmínky ochrany VKS společnosti Vodafone

Všeobecné podmínky ochrany VVKs společnosti Vodafone

I. Obecná ustanovení

1. Stavebník, nebo jím pověřená třetí osoba, je povinen při provádění jakýchkoliv činností, zejména stavebních nebo jiných prací, při odstraňování havárií a projektování staveb, řídit se platnými právními předpisy, technickými a odbornými normami, správnou praxí v oboru stavebnictví a technologickými postupy a učinit veškerá opatření nezbytná k tomu, aby nedošlo k poškození nebo ohrožení VVKs ve vlastnictví společnosti Vodafone a je výslovně srozuměn s tím, že VVKs jsou zajišťovány ve veřejném zájmu a jsou chráněny právními předpisy.
2. Při jakékoliv činnosti v blízkosti vedení VVKs je stavebník, nebo jím pověřená třetí osoba, povinen respektovat ochranné pásmo VVKs tak, aby nedošlo k poškození nebo zamezení přístupu k VVKs. Při křížení nebo souběhu činností s VVKs je povinen řídit se platnými právními předpisy, technickými a odbornými normami, správnou praxí v oboru stavebnictví a technologickými postupy. Při jakékoliv činnosti ve vzdálenosti menší než 0,5 m od krajního vedení vyznačené trasy VVKs se musí pracovat s nejvyšší opatrností a jen s ručním nářadím bez použití mechanizace.
3. Pro případ porušení kterékoliv z povinností stavebníka, nebo jím pověřené třetí osoby, založené Všeobecnými podmínkami ochrany VVKs společnosti Vodafone je stavebník, nebo jím pověřená třetí osoba, odpovědný za veškeré náklady a škody, které společnosti Vodafone vzniknou porušením jeho povinností.
4. V případě, že budou zemní práce zahájeny po uplynutí doby platnosti příslušného vyjádření, musí být takto neplatné vyjádření aktualizováno. Je třeba požádat o vydání nového vyjádření, které bude podkladem pro následné vytyčení nebo určení polohy VVKs.

II. Součinnost stavebníka při činnostech v blízkosti VVKs

1. Započetí činnosti je stavebník, nebo jím pověřená třetí osoba, povinen oznámit Vodafone, a to v dostatečném časovém předstihu (alespoň 10 pracovních dní před zahájením stavebních prací). Oznámení musí obsahovat číslo vyjádření, k němuž se vztahují tyto podmínky.
2. Před započatím zemních prací či jakékoliv jiné činnosti je stavebník, nebo jím pověřená třetí osoba, povinen zajistit vyznačení tras VVKs na terénu dle polohopisné dokumentace. S vyznačenou trasou VVKs prokazatelně seznámí všechny osoby, které budou činnosti provádět.
3. Při provádění zemních prací v blízkosti VVKs je stavebník, nebo jím pověřená třetí osoba, povinen postupovat tak, aby nedošlo ke změně hloubky uložení nebo prostorového uspořádání VVKs. Odkryté VVKs je stavebník, nebo jím pověřená třetí osoba, povinen zabezpečit proti prověšení, poškození a odcizení.
4. Při zjištění rozporu mezi vytyčením/údaji o poloze VVKs a skutečností či při jejím narušení stavebník zastaví pracovní činnost a neprodleně informuje Vodafone, tím není dotčena trestní či hmotná odpovědnost stavebníka za způsobené škody. V pracích lze pokračovat až po projednání a schválení dalšího postupu.
5. Při provádění zemních prací, u kterých nastane odkrytí VVKs, je povinen stavebník, nebo jím pověřená třetí osoba před zakrytím VVKs vyzvat Vodafone ke kontrole. Zához je oprávněn provést až poté, kdy prokazatelně obdržel souhlas Vodafone. Pracovníci stavebníka provádějící zemní práce zhutní zeminu pod VVKs, a to uloží před záhozem do pískového lože, vedení bude mechanicky chráněno (cihla, zákrytové desky, další zához proveden tříděnou zeminou), cca 30cm pod definitivním povrchem bude umístěna výstražná folie oranžové barvy.
6. Stavebník, nebo jím pověřená třetí osoba, není oprávněn manipulovat s kryty kabelových komor a vstupovat do kabelových komor bez souhlasu společnosti Vodafone.

7. Stavebník, nebo jím pověřená třetí osoba, není oprávněn trasu VVKS mimo vozovku přejíždět vozidly nebo stavební mechanizací, a to až do doby, než VVKS řádně zabezpečí proti mechanickému poškození. Stavebník, nebo jím pověřená třetí osoba, je povinen projednat s Vodafone způsob mechanické ochrany trasy VVKS.

8. Stavebník, nebo jím pověřená třetí osoba, není oprávněn na trase VVKS (včetně ochranného pásma) jakkoliv měnit nivelitu terénu, vysazovat trvalé porosty ani měnit rozsah chodníků, parkovišť, komunikací, zpevněných ploch, apod.

9. Stavebník, nebo jím pověřená třetí osoba, není oprávněn užívat, přemísťovat a odstraňovat technologické, ochranné a pomocné prvky VVKS.

10. Stavebník, nebo jím pověřená třetí osoba, není oprávněn bez předchozího projednání s Vodafone jakkoliv manipulovat s případně odkrytými prvky VVKS, zejména s ochrannou skříní optických spojek, optickými spojkami, technologickými rezervami či jakýmkoliv jiným zařízením VVKS.

11. Stavebník, nebo jím pověřená třetí osoba, je povinen každé poškození i krádež VVKS neprodleně od okamžiku zjištění takové skutečnosti, oznámit Vodafone.

12. Stavebník nebo jím pověřená třetí osoba, je povinen manipulační a skladové plochy zřizovat v takové vzdálenosti od VVKS, aby činnosti na/v manipulačních a skladových plochách nemohly být vykonávány ve vzdálenost menší než 0,5 m od VVKS.

13. Při přepravě nebo manipulaci vysokého nákladu nebo mechanizace pod trasou VVKS je stavebník, nebo jím pověřená třetí osoba, povinen respektovat výšku vedení nad zemí, případně potřebnou změnu výšky vedení projednat s Vodafone.

III. Práce v budovách a odstraňování budov

1. Stavebník, nebo jím pověřená třetí osoba, je povinen před zahájením jakýchkoliv prací v budovách, kterými by mohl ohrozit stávající VVKS, prokazatelně kontaktovat Vodafone a zajistit u společnosti Vodafone bezpečné odpojení VVKS.

2. Při provádění činností v budovách je stavebník, nebo jím pověřená třetí osoba, povinen v souladu s právními předpisy, technickými a odbornými normami, správnou praxí v oboru stavebnictví a technologickými postupy provést mimo jiné průzkum vnějších i vnitřních vedení VVKS na omítce i pod ní.

IV. Součinnost stavebníka při přípravě stavby

1. Pokud by činností stavebníka, nebo jím pověřené třetí osoby, k níž je třeba povolení správního orgánu dle zvláštního právního předpisu, mohlo dojít k ohrožení či omezení VVKS, je stavebník, nebo jím pověřená třetí osoba, povinen kontaktovat Vodafone a předložit zakreslení VVKS do příslušné dokumentace stavby (projektové, realizační, koordinační atp.).

2. V případě, že pro činnosti stavebníka, nebo jím pověřené třetí osoby, není třeba povolení správního orgánu dle zvláštního právního předpisu, je stavebník, nebo jím pověřená třetí osoba, povinen předložit zakreslení trasy VVKS i s příslušnými kótami do zjednodušené dokumentace (katastrální mapa, plánek), ze které bude zcela patrná míra dotčení VVKS.

3. Pokud by navrhované stavby (produktovody, energovody aj.) svými ochrannými pásmy zasahovaly do prostoru stávajících tras a zařízení VVKS, či do jejich ochranných pásem, je stavebník, nebo jím pověřená třetí osoba, povinen realizovat taková opatření, aby mohla být prováděna údržba a opravy VVKS, a to i za použití mechanizace, otevřeného plamene a podobných technologií.

Vydáno spol., Vodafone Czech Republic a.s.

Strana 4/4, vyjádření k žádosti č. 230125-2039511515

Vodafone Czech Republic a.s.
Náměstí Junkových 2
155 00 Praha 5

Vodafone péče o zákazníky: 800 77 00 77
IČO: 25788001, DIČ: CZ25788001
vodafone.cz

Společnost zapsaná v obchodním rejstříku vedeném Městským soudem v Praze, oddíl B, vložka 6064.



tohoto stanoviska a sdělí termín zahájení a ukončení stavby. O provedeném vytyčení trasy bude sepsán protokol. Přesné určení uložení PZ (sondou) je povinen provést stavebník na svůj náklad.
BEZ VYTYČENÍ TRASY A PŘESNÉHO URČENÍ ULOŽENÍ PZ STAVEBNÍKEM NESMÍ BÝT VLASTNÍ STAVEBNÍ ČINNOST ZAHÁJENA. VYTYČENÍ POVAŽUJEME ZA ZAHÁJENÍ STAVEBNÍ ČINNOSTI V OCHRANNÉM A BEZPEČNOSTNÍM PÁSMU PZ. PROTOKOL O VYTYČENÍ MÁ PLATNOST 2 MĚSÍCE.

(2) Stavebník je povinen stavebnímu podnikateli prokazatelně předat kopii tohoto stanoviska. Převzetí kopie stvrdí stavební podnikatel stavebníkovi svým podpisem a zápisem do stavebního deníku. Pracovníci provádějící stavební činnosti budou prokazatelně seznámeni s polohou PZ, rozsahem ochranného pásma a těmito podmínkami.

(3) Bude dodržena mj. ČSN 73 6005, TPG 702 01, TPG 702 04, TPG 700 03, zákon č. 458/2000 Sb. ve znění pozdějších předpisů, případně další předpisy související s uvedenou stavbou.

(4) Při provádění stavební činnosti v ochranném pásmu PZ vč. přesného určení uložení PZ je stavebník povinen učinit taková opatření, aby nedošlo k poškození PZ nebo ovlivnění jejich bezpečnosti a spolehlivosti provozu. Nebude použito nevhodného nářadí, zemina bude těžena pouze ručně bez použití pneumatických, elektrických, bateriových a motorových nářadí.

(5) V případě použití bezvýkopových technologií (např. protlaku) bude před zahájením stavební činnosti provedeno úplné obnažení PZ v místě křížení na náklady stavebníka. Technologie musí být navržena tak, aby v místě křížení nebo souběhu s PZ byl dostatečný stranový nebo výškový odstup od PZ, který zajistí nepoškození PZ během prací a to s ohledem na použitou bezvýkopovou technologii a všechny její účinky na okolní terén. V případě, že nemůže být tato podmínka dodržena, nesmí být použita bezvýkopová technologie.

(6) Odkrytá PZ budou v průběhu nebo při přerušení stavební činnosti řádně zabezpečena proti jejich poškození.

(7) Poklopy uzávěrů a ostatních armatur na PZ, vč. hlavních uzávěrů plynu (HUP) na odběrném plynovém zařízení udržovat stále přístupné a funkční po celou dobu trvání stavební činnosti.

(8) Bude zachována hloubka uložení PZ (není-li ve stanovisku uvedeno jinak).

(9) Stavebník je povinen neprodleně oznámit každé i sebemenší poškození PZ (vč. drobných vrypů do PE potrubí, poškození izolace, signalizačního vodiče, výstražné fólie, markeru atd.) na telefon 1239.

(10) Před provedením zásypu výkopu a v průběhu stavby bude provedena kontrola dodržení podmínek stanovených pro stavební činnosti v ochranném pásmu PZ. Povinnost kontroly se vztahuje i na PZ, která nebyla odhalena. Kontrolu provede příslušná regionální oblast (formulář a kontakt naleznete na <https://www.gasnet.cz/cs/ds-vytyceni-pz/>, lze využít QR kód, který je uveden v tomto stanovisku). Při žádosti uvede žadatel naši značku (číslo jednací) uvedenou v úvodu tohoto stanoviska. Kontrolu je třeba objednat min. 5 dnů předem. Předmětem kontroly je také ověření dodržení stanovené odstupové vzdálenosti staveb, které byly povoleny v ochranném a bezpečnostním pásmu PZ.

(11) O provedené kontrole bude sepsán protokol. Bez provedené kontroly nesmí být PZ zasypána. Stavebník je povinen na základě výzvy provozovatele PZ, nebo jeho zástupce doložit průkaznou dokumentaci o nepoškození PZ během výstavby nebo provést na své náklady kontrolní sondy v místě styku stavby s PZ.

(12) Plynárenské zařízení a plynovodní přípojky budou před zásypem výkopu řádně podsypány a obsypány, bude provedeno zhutnění a bude osazena výstražná fólie žluté barvy, to vše v souladu s předpisem provozovatele distribuční soustavy „Zásady pro projektování, výstavbu, rekonstrukce a opravy“, který naleznete na <https://www.gasnet.cz/cs/technicke-dokumenty/> a v souladu s ČSN EN 12007-1-4, TPG 702 01, TPG 702 04.

(13) Neprodleně po skončení stavební činnosti budou řádně osazeny všechny poklopy a nadzemní prvky PZ.

(14) Pokud stavebník nedodrží podmínky stanovené tímto stanoviskem bude činnost stavebníka vyhodnocena provozovatelem PZ jako narušení ochranného nebo bezpečnostního pásma PZ a budou z toho vyvozeny příslušné důsledky.

Platí pouze pro území vyznačené v příloze tohoto stanoviska a to 24 měsíců ode dne jeho vydání.

V případě dotčení pozemku v majetku společnosti GasNet, s.r.o. je třeba dále projednat smluvní vztah k tomuto pozemku. Kontakt na projednání naleznete na adrese www.gasnet.cz/cs/kontakt-ni-system/, činnost Smluvní vztahy - pozemky a budovy plynárenských zařízení.



Za správnost a úplnost dokumentace předložené s žádostí včetně jejího souladu s platnými předpisy plně zodpovídá její zpracovatel. Stanovisko nenahrazuje případná další stanoviska k jiným částem stavby.

V případě další korespondence nebo jednání (např. změna stavby) uvádějte naši značku - 5002693428 a datum tohoto stanoviska. Kontakty jsou k dispozici na <https://www.gasnet.cz/cs/kontaktni-system/>.

Bystrická

GasNet, s.r.o.
zastoupená společností GasNet Služby, s.r.o., IČ 27935311
Helena Bystřická
Technik externích požadavků-Morava
Oddělení zpracování ext.požadavků-Morava
HELENA.BYSTRICKA@GASNET.CZ



Zažádejte o vytyčení

Přílohy: Orientační zakres plynárenského zařízení, Orientační zakres plynárenského zařízení, Ověřená příloha žadatele

